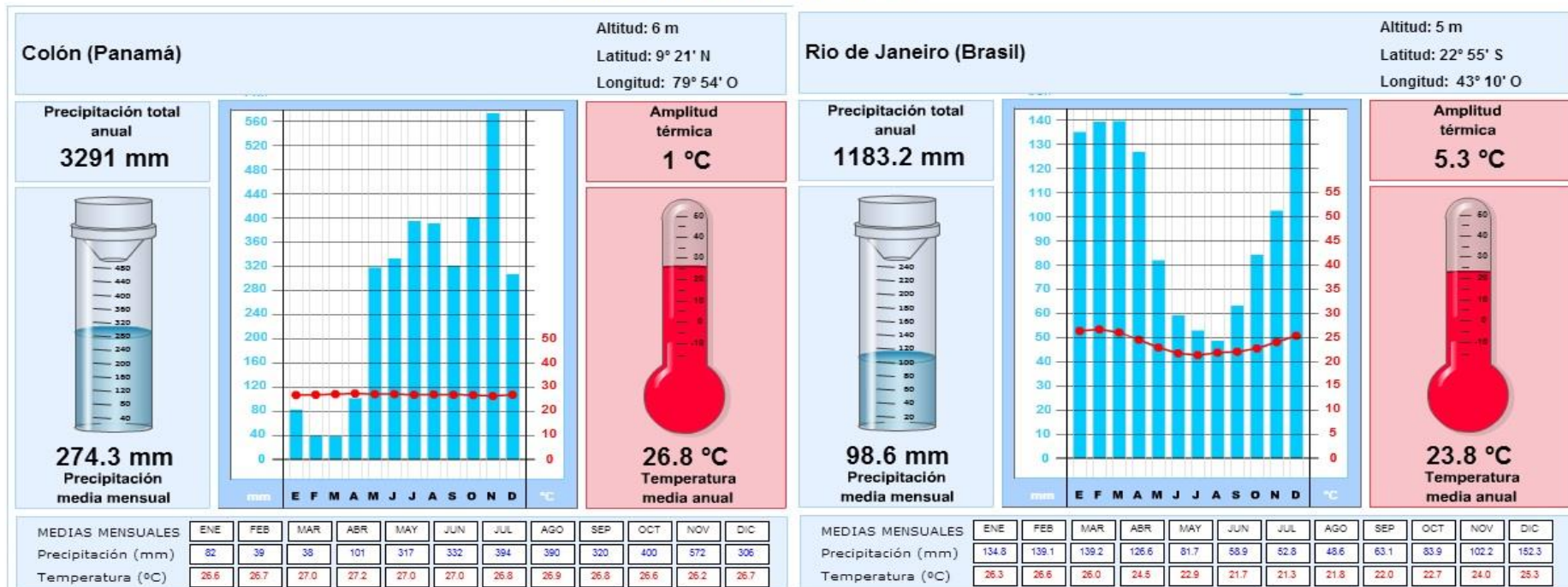


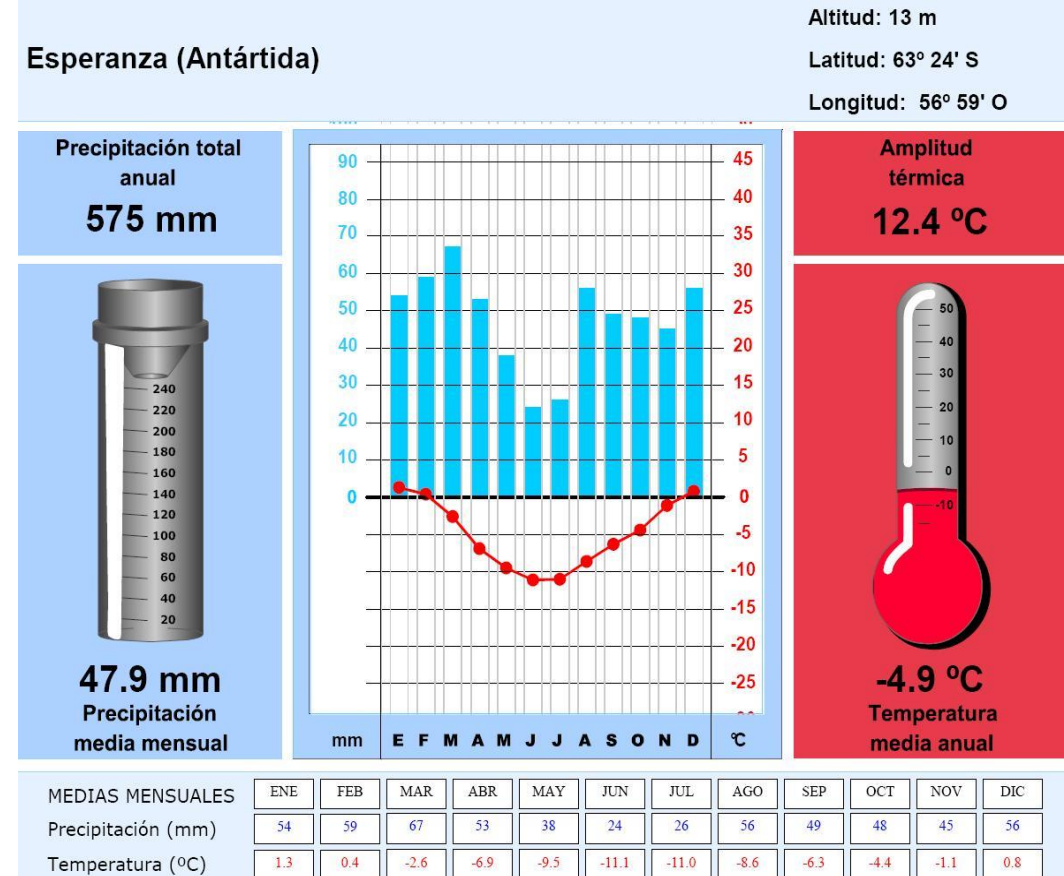
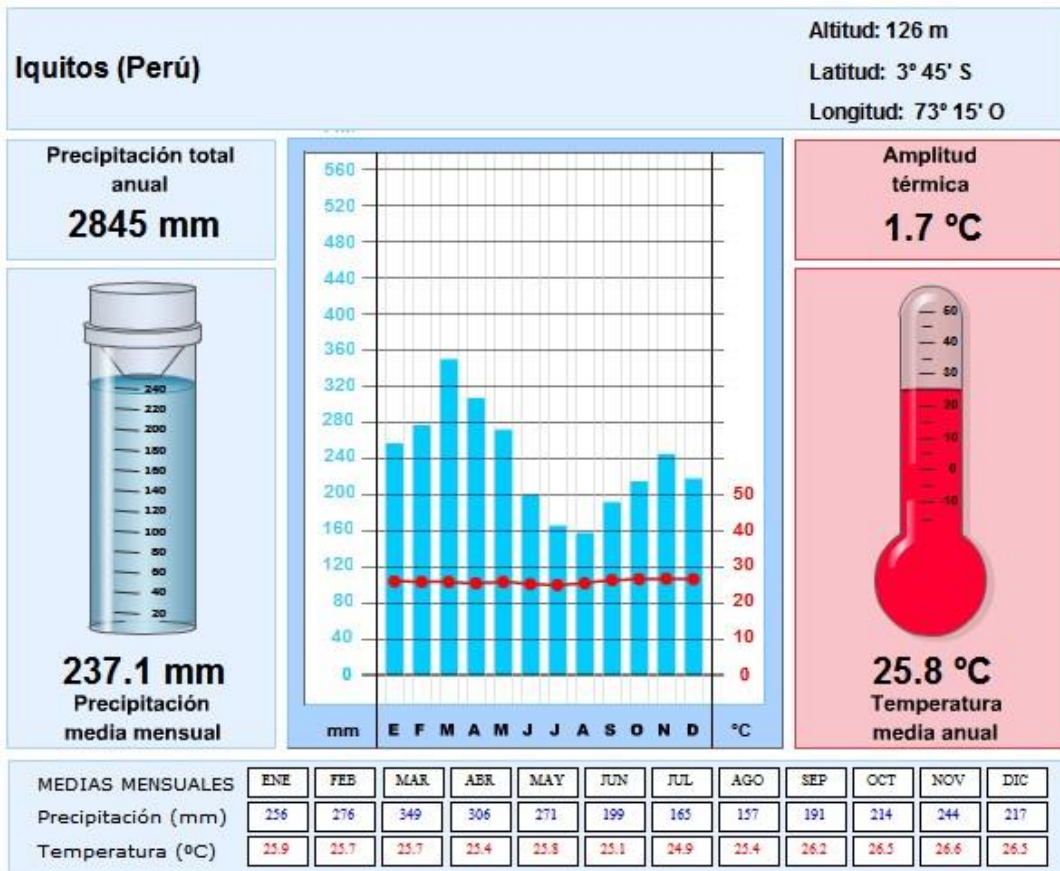
# CLIMOGRAMAS DE LOS PRINCIPALES TIPOS DE CLIMA PRESENTES EN ESPAÑA

## CLIMAS TROPICALES HÚMEDOS



Fuente: <http://www.educaplus.org>

# GEOGRAFÍA 3º DE LA ESO. APUNTES PARA EL TEMA 2. Colegio Hispano Británico



## GEOGRAFÍA 3º DE LA ESO. APUNTES PARA EL TEMA 2. Colegio Hispano Británico

| MESES            | TM          | Pmm         |
|------------------|-------------|-------------|
| Enero            | 10.4        | 128         |
| Febrero          | 10.9        | 102         |
| Marzo            | 11.7        | 79          |
| Abril            | 12.5        | 85          |
| Mayo             | 14.4        | 80          |
| Junio            | 16.7        | 42          |
| Julio            | 18.7        | 30          |
| Agosto           | 19.2        | 35          |
| Septiembre       | 18.2        | 68          |
| Octubre          | 15.6        | 110         |
| Noviembre        | 13.0        | 114         |
| Diciembre        | 11.5        | 135         |
| <b>Año</b>       | <b>14.4</b> | <b>1008</b> |
| <b>LA CORUÑA</b> |             |             |

| MESES            | TM          | H           |
|------------------|-------------|-------------|
| Enero            | 9.5         | 123         |
| Febrero          | 9.9         | 104         |
| Marzo            | 10.7        | 105         |
| Abril            | 12.0        | 125         |
| Mayo             | 14.6        | 89          |
| Junio            | 17.1        | 62          |
| Julio            | 19.4        | 52          |
| Agosto           | 19.9        | 72          |
| Septiembre       | 18.3        | 85          |
| Octubre          | 15.4        | 135         |
| Noviembre        | 12.2        | 146         |
| Diciembre        | 10.7        | 117         |
| <b>Año</b>       | <b>14.1</b> | <b>1246</b> |
| <b>SANTANDER</b> |             |             |

| MESES                    | T           | R          |
|--------------------------|-------------|------------|
| Enero                    | 9.3         | 36         |
| Febrero                  | 9.7         | 32         |
| Marzo                    | 10.8        | 28         |
| Abril                    | 12.9        | 34         |
| Mayo                     | 16.9        | 27         |
| Junio                    | 21.0        | 16         |
| Julio                    | 24.0        | 7          |
| Agosto                   | 24.6        | 16         |
| Septiembre               | 21.8        | 48         |
| Octubre                  | 17.7        | 68         |
| Noviembre                | 13.2        | 48         |
| Diciembre                | 10.6        | 46         |
| <b>Año</b>               | <b>16.0</b> | <b>410</b> |
| <b>PALMA DE MALLORCA</b> |             |            |

| MESES        | T          | R          |
|--------------|------------|------------|
| Enero        | 4.1        | 87         |
| Febrero      | 4.8        | 64         |
| Marzo        | 5.7        | 66         |
| Abril        | 7.1        | 26         |
| Mayo         | 9.7        | 14         |
| Junio        | 13.9       | 1          |
| Julio        | 17.9       | 0          |
| Agosto       | 17.9       | 2          |
| Septiembre   | 14.1       | 15         |
| Octubre      | 10.4       | 36         |
| Noviembre    | 7.4        | 50         |
| Diciembre    | 5.0        | 73         |
| <b>Año</b>   | <b>9.8</b> | <b>440</b> |
| <b>IZAÑA</b> |            |            |

| MESES                          | T           | R          |
|--------------------------------|-------------|------------|
| Enero                          | 18.1        | 28         |
| Febrero                        | 18.1        | 29         |
| Marzo                          | 18.3        | 20         |
| Abril                          | 18.7        | 14         |
| Mayo                           | 19.6        | 2          |
| Junio                          | 21.0        | 1          |
| Julio                          | 22.0        | 0          |
| Agosto                         | 23.0        | 0          |
| Septiembre                     | 23.4        | 2          |
| Octubre                        | 22.5        | 12         |
| Noviembre                      | 21.0        | 26         |
| Diciembre                      | 19.3        | 33         |
| <b>Año</b>                     | <b>20.4</b> | <b>170</b> |
| <b>AEROPUERTO DE EL HIERRO</b> |             |            |

| MÁLAGA     | T           | R          |
|------------|-------------|------------|
| Enero      | 11.9        | 81         |
| Febrero    | 12.8        | 55         |
| Marzo      | 14.1        | 49         |
| Abril      | 15.6        | 41         |
| Mayo       | 18.7        | 25         |
| Junio      | 22.2        | 12         |
| Julio      | 24.8        | 2          |
| Agosto     | 25.4        | 6          |
| Septiembre | 23.1        | 16         |
| Octubre    | 19.0        | 56         |
| Noviembre  | 15.4        | 95         |
| Diciembre  | 12.9        | 88         |
| <b>Año</b> | <b>18.0</b> | <b>524</b> |

| ÁVILA      | T           | PMM        |
|------------|-------------|------------|
| Enero      | 2.8         | 32         |
| Febrero    | 4.1         | 22         |
| Marzo      | 5.9         | 23         |
| Abril      | 7.5         | 42         |
| Mayo       | 11.4        | 50         |
| Junio      | 16.0        | 37         |
| Julio      | 19.7        | 16         |
| Agosto     | 19.5        | 19         |
| Septiembre | 16.1        | 29         |
| Octubre    | 10.8        | 40         |
| Noviembre  | 6.2         | 43         |
| Diciembre  | 4.0         | 44         |
| <b>Año</b> | <b>10.4</b> | <b>400</b> |

| GETAFE     | T           | Pmm        |
|------------|-------------|------------|
| enero      | 5.7         | 34         |
| Febrero    | 7.5         | 31         |
| Marzo      | 10.2        | 25         |
| Abril      | 12.1        | 41         |
| Mayo       | 16.0        | 44         |
| Junio      | 21.3        | 26         |
| Julio      | 25.2        | 13         |
| Agosto     | 24.8        | 11         |
| Septiembre | 20.7        | 26         |
| Octubre    | 14.8        | 40         |
| Noviembre  | 9.5         | 47         |
| Diciembre  | 6.6         | 50         |
| <b>Año</b> | <b>14.5</b> | <b>389</b> |

| LA PALMA   | t           | Pmm        |
|------------|-------------|------------|
| Enero      | 17.6        | 58         |
| Febrero    | 17.6        | 40         |
| Marzo      | 18.0        | 34         |
| Abril      | 18.4        | 27         |
| Mayo       | 19.5        | 5          |
| Junio      | 21.1        | 1          |
| Julio      | 22.6        | 1          |
| Agosto     | 23.5        | 1          |
| Septiembre | 23.6        | 9          |
| Octubre    | 22.4        | 37         |
| Noviembre  | 20.6        | 53         |
| Diciembre  | 18.8        | 59         |
| <b>Año</b> | <b>20.3</b> | <b>324</b> |

## GEOGRAFÍA 3º DE LA ESO. APUNTES PARA EL TEMA 2. Colegio Hispano Británico

| Parámetros climáticos promedio de Navacerrada (1971-2000) <span style="float: right;">[ocultar]</span> |       |       |       |       |      |      |      |      |      |      |       |       |       |
|--|-------|-------|-------|-------|------|------|------|------|------|------|-------|-------|-------|
| Mes  | Ene   | Feb   | Mar   | Abr   | May  | Jun  | Jul  | Ago  | Sep  | Oct  | Nov   | Dic   | Anual |
| Temperatura máxima absoluta (°C)   | 16.2  | 16.8  | 18.6  | 22.6  | 25.4 | 29.9 | 30.8 | 31.8 | 30.8 | 23.4 | 20.0  | 17.0  | 31.8  |
| Temperatura máxima media (°C)  | 2.0   | 2.5   | 4.7   | 5.7   | 10.2 | 16.3 | 21.2 | 21.2 | 16.6 | 9.8  | 5.4   | 3.2   | 9.9   |
| Temperatura media (°C)   | -0.6  | -0.2  | 1.5   | 2.5   | 6.5  | 11.9 | 16.2 | 16.3 | 12.4 | 6.7  | 2.8   | 0.7   | 6.4   |
| Temperatura mínima media (°C)  | -3.1  | -2.9  | -1.7  | -0.8  | 2.8  | 7.5  | 11.3 | 11.3 | 8.2  | 3.6  | 0.2   | -1.7  | 2.9   |
| Temperatura mínima absoluta (°C)   | -18.2 | -18.6 | -14.7 | -11.0 | -8.0 | -3.4 | 0.0  | 0.2  | -3.0 | -7.6 | -11.8 | -20.3 | -20.3 |
| Precipitación total (mm)   | 141   | 116   | 92    | 138   | 142  | 71   | 33   | 24   | 63   | 143  | 186   | 176   | 1326  |
| Días de precipitaciones (≥ 1 mm)   | 12    | 11    | 10    | 13    | 13   | 8    | 4    | 3    | 7    | 11   | 12    | 13    | 118   |
| Días de nevadas (≥ 1 mm)   | 13    | 12    | 11    | 13    | 5    | 1    | 0    | 0    | 1    | 3    | 8     | 11    | 78    |
| Horas de sol   | 108   | 107   | 159   | 160   | 209  | 275  | 339  | 323  | 212  | 146  | 108   | 93    | 2238  |
| Humedad relativa (%)   | 82    | 83    | 78    | 81    | 76   | 66   | 54   | 54   | 65   | 81   | 83    | 83    | 74    |

